




 <div>SKALA Biuro Projektów i Nadzorów mgr inż. Daniel Sadowski</div>		
TEMAT: „Utrzymanie urządzeń melioracyjnych w Nadleśnictwie Szprotawa w latach 2023-2025”		
INWESTOR: PGL LASY PAŃSTWOWE NADLEŚNICTWO SZPROTAWA UL. HENRYKOWSKA 1A, 67-300 SZPROTAWA		
NAZWA RYSUNKU: <b>PLAN SYTUACYJNY - LEŚNICTWO MAŁOMICE</b>		
opracował mgr inż. DANIEL SADOWSKI	PODPIS	NR RYSUNKU 41
SKALA	DATA CZEREWIEC 2023R.	
SCHEMAT		

LEGENDA:


 Nr działki

 Konserwacja rowu













Nadleśnictwo Szprotawa  
Stan na 16-05-2023

Skala 1:3000  
0 25 50 m



Legenda

 Droga publiczna	 Linie podz. powierzchni
 Rowy	 Inne
 Wizura	 Leśnictwa
 Droga leśna	 Użytki ew.
 Inne obiekty infrastruktury	 Oddziały